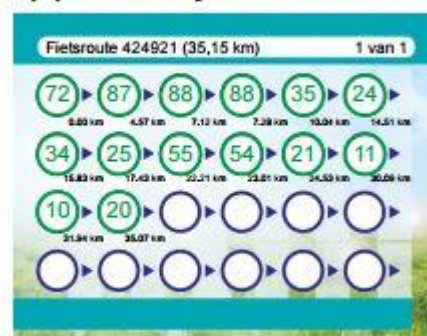




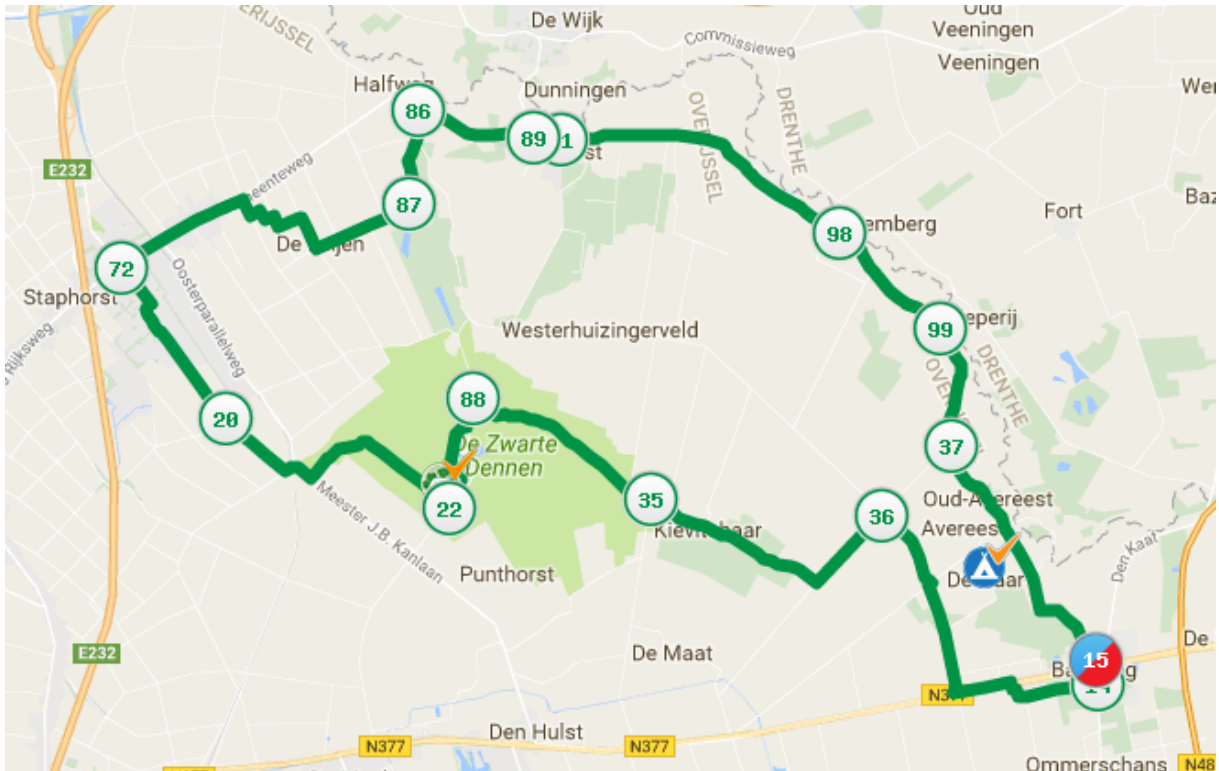
## Routebeschrijving

#	Beschrijving	Afstand	Tijd
72	72 (Bergerslag, 7951CE, Staphorst, Overijssel, Nederland)	0.00 km	0:00
87	87 (Schotsweg 10, 7951NP, Staphorst, Overijssel, Nederland)	4.57 km	0:18
88	88 (Vijverweg, 7715PA, Punthorst, Overijssel, Nederland)	7.12 km	0:28
88	88 (Vijverweg, 7715PA, Punthorst, Overijssel, Nederland)	7.28 km	0:29
35	35 (Slerkensweg, 7715PC, Punthorst, Overijssel, Nederland)	10.04 km	0:40
24	24 (De Smeule 8, 7711BC, Nieuwleusen, Overijssel, Nederland)	14.51 km	0:58
34	34 (Paltheweg, 7711AT, Nieuwleusen, Overijssel, Nederland)	15.83 km	1:03
25	25 (Dommelerdijk, 7711CB, Dalfsen, Overijssel, Nederland)	17.43 km	1:09
55	55 (Staphorsterweg, 7711DJ, Nieuwleusen, Overijssel, Nederland)	22.21 km	1:28
54	54 (Stadhoek, 7711DK, Nieuwleusen, Overijssel, Nederland)	23.01 km	1:32
21	21 (Korenweg, 7711EL, Nieuwleusen, Overijssel, Nederland)	24.53 km	1:38
11	11 (Oude Rijksweg 649, 7954GR, Rouveen, Overijssel, Nederland)	30.09 km	2:00
10	10 (Scholenweg, 7954GJ, Rouveen, Overijssel, Nederland)	31.94 km	2:07

## Knooppunt Wijzer



## Reest- dal op de fiets



Provincie: Overijssel Regio: Vechtdal Overijssel Lengte: 37.6 km.

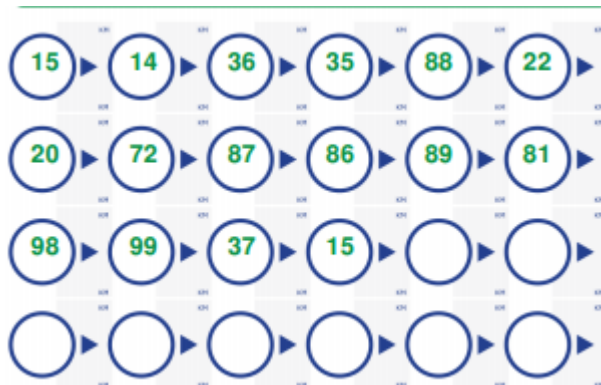
Het riviertje 'De Reest' is een typische laaglandbeek, ze vormt voor een belangrijk deel de grens tussen de provincies Overijssel en Drenthe.

Het dorp Oud Avereest en daarvan afgeleid de vroegere gemeente Avereest waren genoemd naar deze beek.

Het riviertje kronkelt zich een weg door een streek waarin bloemrijke weiden, oude houtwallen, essen, heide en bos elkaar afwisselen.

Te midden van de hooilanden, akkertjes, heidevelden en bossen komen veel bijzondere planten en dieren voor, waaronder reeën en dassen.

De heide wordt begrazen door Drentse Heideschappen en Schotse Hooglanders. Ook de ooievaar is een vaak geziene gast in het gebied.



# FIETSROUTE



**Staphorst**  
vanaf minicamping Rollecate

1. Vanaf de camping rechtsaf de Schapendijk op.
2. Eerste weg rechts, Domineesakker.
3. Over het spoor rechts, Westerparallelweg.
4. Bij volgende spoorwegovergang links, Dekkersweg.
5. Eerste weg rechts, Leidijk.
6. Na huisnummer 1 links, Kerkweg.
7. Bij kruising (Gorterlaan) oversteken.
8. Eerste verharde weg links, Van Andelweg.
9. Bij rotonde rechtdoor (tweede afslag), Weth. Klompstraat.
10. Einde weg rechts, Middenwolderweg.
11. Over het viaduct de weg blijven volgen.
12. Einde weg rechts, Oude Rijksweg.  
*Dit is de "streek".*
13. Bij de stovonde de weg blijven volgen (tweede afslag), Gemeenteweg.  
*Aan de Oude Rijksweg en Gemeenteweg zijn verschil-ende soorten winkels.  
Aan de rechterkant van de Gemeenteweg staat de N.H. Kerk, iets verderop aan de linkerkant staat vooraan de "steeg" een bord van de museumboerderij. Deze is te bezichtigen. Voor openingstijden: zie achterzijde*
14. Bij de rotonde rechtsaf, Bergerslag.  
*Hier zijn verschillende winkels, het postkantoor, de bank en "De Markt", waar elke woensdagmorgen de weekmarkt is.*
15. Als dit bekeken is, weer terug naar de Gemeenteweg.
16. Bij de rotonde rechtsaf (eerste afslag).
17. Een heel eind doorfietsen over de "streek", de spoorweg over en na huisnummer 332-1 rechts, Berkenstouwe.
18. Eerste weg links, Leijendwarsweg.

19. Einde weg rechts, Portiekstraatje.
20. Einde weg links, Zwarteveensweg.
21. Na ong. 1 km. rechts, Beugelenveldweg.
22. Einde weg rechts, Gorterlaan.
23. Voor het spoor links, Oosterparallelweg.
24. Volgende spoorwegovergang oversteken, direct links, Westerparallelweg.
25. Volgende spoorwegovergang links, Dekkersweg.
26. Einde weg rechts, Schapendijk.
27. Na een paar honderd meter komt de camping weer in zicht.

Deze fietsroute is ong. 25 km. lang.